

<p align="center"><b>GEODES d.o.o.</b></p> <p align="center">ULICA XIV. DIVIZIJE 14 - 3000 CELJE · TEL.:(03) 492-49-40, FAX:(03) 492-49-41</p>				
<p align="center"><b>GEODETSKI NAČRT</b></p>				
KATASTRSKA	1010 PREKOPA	Pos.	Dne	Priloge in ime
ŠT. NAČRTA	139/2021	Naslednik	23. 09. 2021	PETRE JOŽEF in MARITA Zelenko Šf., 3310 Zalec
MERILO	1:250	Meritve izvedle	28. 09. 2021	BRAČIČ VLADKO dipl. inž. geod.
PARCELA	550/1, 2629/1, 2629/2, 2635/1, 2635/2, 2636/9, 2636/10, 2639/1	Nakr. izdelal	01. 10. 2021	BRAČIČ VLADKO dipl. inž. geod.






stanje	zasnova
<p><b>JP</b></p>	
<p>TK</p>	
<p>KKS</p>	

**MEJE**  
MEJA OBMOČJA OPPN  
PARCELNA MEJA  
**GRAJENA STRUKTURA**  
STAVBE  
RUŠITVE  
TRANSFORMATORSKA POSTAJA  
DOVOZ  
**PROMET**  
CESTA: RII – regionalna cesta,  
LC – lokalna cesta  
JP – javna pot  
**KOMUNALNA INFRASTRUKTURA**  
ELEKTRIKA VN NADZEMNI VOD (varnostni pas 10m)  
ELEKTRIKA NN NADZEMNI VOD  
ELEKTRIKA NN PODZEMNI VOD  
ELEKTRONSKE KOMUNIKACIJE  
Telekom  
Telemach  
VODOVOD  
KANALIZACIJA

OBMOČJE OPPN Z OBSTOJEČIM PARCELNIM STANJEM

M 1:1000

NEPOOBLAŠČENO KOPIRANJE IN RAZMNOŽEVANJE NI DOVOLJENO	
NAZIV NAČRTA:	OŽBINSKI PODROBNI PROSTORSKI NAČRT ZA DEL ENOTE UREJANJA PROSTORA EUP ĆE02-3/1
FAZA IZDELAVE:	PREDLOG
NAROĀNIK:	PETRE NEPREMIĀNINE IN PREMIĀNINE d.o.o.
IZDELOVALEC:	 <b>IUP d.o.o. , Inštitut za urejanje prostora</b> Ulica XIV. Divizije 14, 3000 Celje Tel: 03 42 74 230
ODGOVORNA VODJA IZDELAVE OPPN:	ALEKSANDRA GERŠAK POBBREZNIK univ.dipl.inŹ.arh., MA ZAPS 0115A 
SODELAVCI:	KLAVDIJA PEPERKO mag.inŹ.kraj.arh. 
IDENTIFIKACIJSKA ŠTEVILKA AKTA: 2988	
ŠT.PROJEKTA: 9/21	
MERILO: 1:1000	
DATUM: NOVEMBER 2023	
LIST ŠTEVILKA: 2.0	